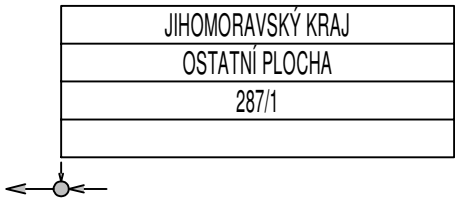
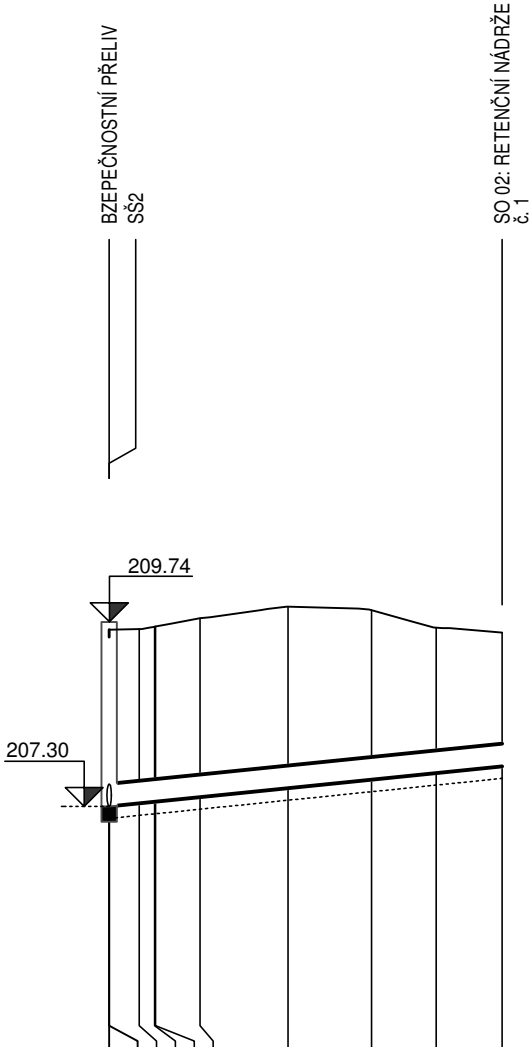


KATASTR
DRUH POZEMKU
ČÍSLO PARCELY
VZDÁLENOST ŠACHTIC
SMĚROVÉ POMĚRY



"BP"

M 1:500/1:100



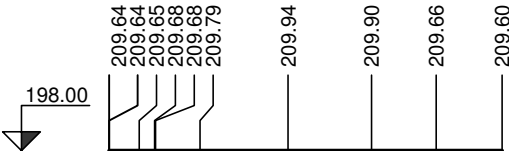
HLOUBKA VÝKOPU

2.49	2.50	2.46	2.48	2.48	2.53	2.56	2.40	2.08	1.93
------	------	------	------	------	------	------	------	------	------

KÓTA NIVELETY POTRUBÍ

207.31	207.30	207.34	207.36	207.36	207.42	207.54	207.65	207.74	207.83
--------	--------	--------	--------	--------	--------	--------	--------	--------	--------

TERÉN



SROVNÁVACÍ ROVINA
STANIČENÍ V KM

STANIČENÍ V M

0.00	0.00	1.99	3.01	3.08	6.02	11.83	17.35	21.63	25.99
------	------	------	------	------	------	-------	-------	-------	-------

SKLON POTRUBÍ NA DÉLKU

DRUH POTRUBÍ

ZPŮSOB TĚŽENÍ

KAPACITA Q[l/s],v[m/s]

NAVRHOVANÝ Q[l/s],v[m/s]

2.04%	25.99m
PVC SN4 - 300/7.7	
STROJNĚ	
217.5	3.08
57.0	1.78


LIKVIDACE SRÁŽKOVÝCH VOD NA ZŠ KOMENSKÉHO, ÚJEZD V KYJOVĚ

Podélný profil bezpečnostního přelivu

M 1 : 500/100

Polohopisný systém:

Výškopisný systém:

Vedoucí projektant:	Kreslil:	Zodpovědný projektant:	 REGIOPROJEKT BRNO <small>Projektová a inženýrská činnost v oboru stavby vodního, lesního hospodářství a krajinného inženýrství U Svitavy 2, 618 00 Brno IČ: 00220078 tel.: 606 033 120</small>	
Ing. Petr Marčák	Ing. Alena Petříková	Ing. Petr Marčák		
Stavebník: Město Kyjov			Formát:	2xA4
K.ú.: Kyjov			Datum:	01/2021
Název akce / stavebního objektu:			Stupeň PD:	DUR/DSP/DPS
LIKVIDACE SRÁŽKOVÝCH VOD NA ZŠ KOMENSKÉHO, ÚJEZD V KYJOVĚ			Archivační č.:	20003-14XO-PA
SO 03: BEZPĚČNOSTNÍ PŘELIV Z RN č. 1				
Obsah:			Měřítko:	Výkres číslo:
Podélný profil bezpečnostního přelivu			1 : 500/100	D.2.